









### 38.3. Перечень объектов в классе:

Код объекта	Наименование объекта	Условный знак для отображения	
		Существующие	Планируемые
12	Объекты улично-дорожной сети населенного пункта		
1201	Дорога в населенном пункте		
1202	Улица		

Код объекта	Наименование объекта	Условный знак для отображения	
		Существующие	Планируемые
1203	Проезд		
1204	Велосипедная дорожка		
1205	Пешеходный переход	