












41.3. Перечень объектов в классе:

Код объекта	Наименование объекта	Условный знак для отображения	
		Существующие	Планируемые
22	Поверхностные водные объекты		
2201	Море или его отдельная часть (пролив, залив, в том числе бухта, лиман и др.)		
2202	Водоток (река, ручей, канал)		
2203	Водоем (озеро, пруд, обводненный карьер, водохранилище)		
2204	Болото		
2205	Ледник, снежник		
2206	Природный выход подземных вод (родник, гейзер)		
220601	Родники		
220602	Гейзеры	