








ДОСТУПНАЯ РОССИЯ

A- A+

En ▼

Карта доступности объектов и услуг для инвалидов и других МГН на территории САНКТ-ПЕТЕРБУРГА

Район
▼

Наименование	Адрес
ПОЛИКЛИНИКА	

Объекты социальной инфраструктуры
Искать

Транспортом
На машине

1
2

с учетом пробок
Проложить

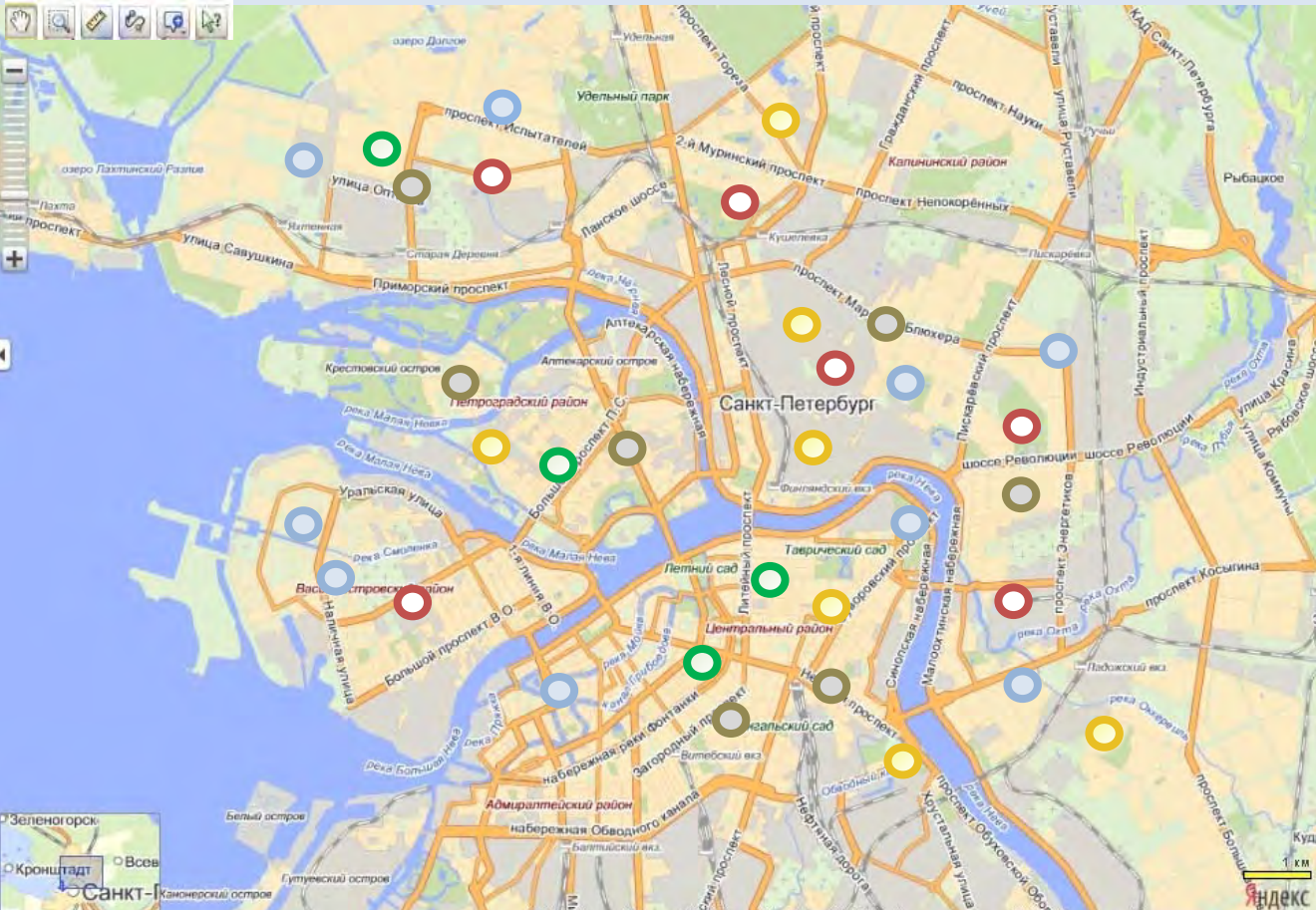
Задайте начальную и конечную точки маршрута в полях «От» и «До» или поставьте их прямо на карте.


Степень доступности


- - объект полностью доступен для МГН - 4
- - объект частично доступен для МГН - 7
- - объект условно доступен для МГН - 10
- - объект временно недоступен для МГН - 6
- - нет сведений о доступности - 7

[Формы электронных документов](#)

●
●
●
●
●












Рисунок 3. Поиск объектов социальной инфраструктуры и услуг на территории города