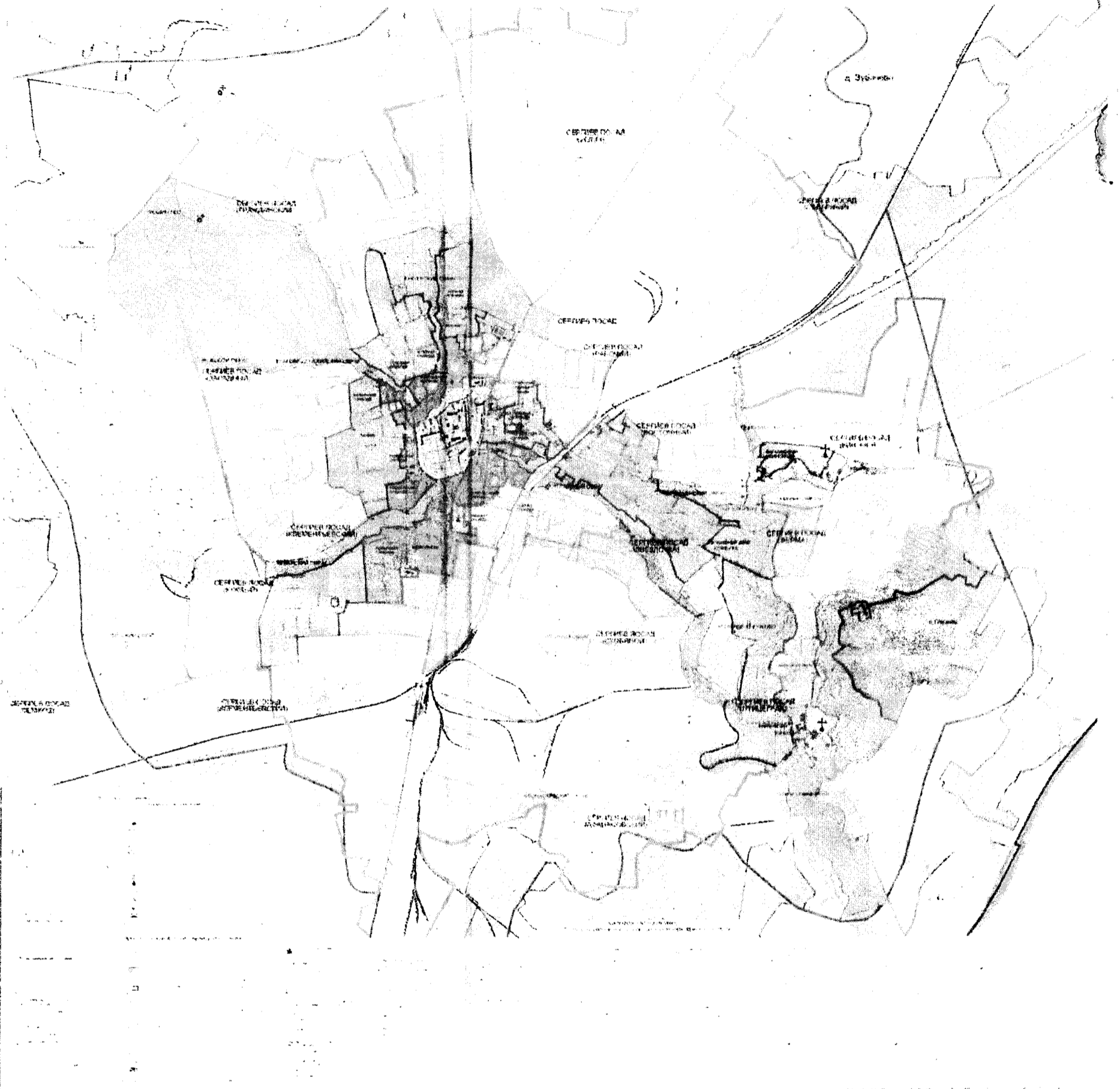


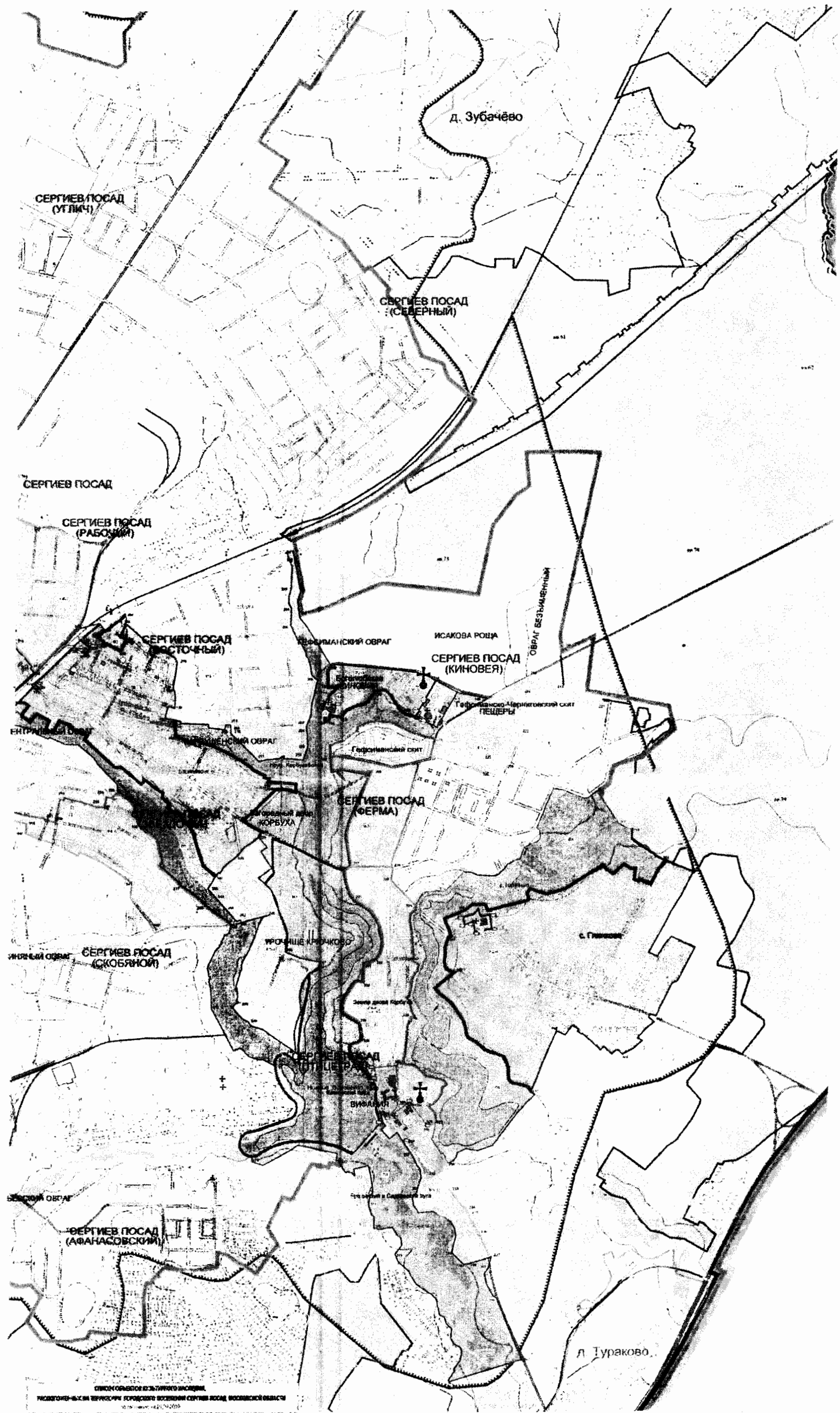
Общее графическое отображение границ зон охраны

СХЕМА ГРАНИЦ ЗОН ОХРАНЫ.
РЕЖИМЫ ИСПОЛЬЗОВАНИЯ ЗЕМЕЛЬ И ГРАДОСТРОИТЕЛЬНЫЕ РЕГЛАМЕНТЫ.
(НА ТЕРРИТОРИИ ГОРОДА)

Проект землеустроительного плана территории
федерального значения "Ассамблея Троице-Сергиевская г.г. 1540-1581 гг."
в г. Сергиев Посад Московской области

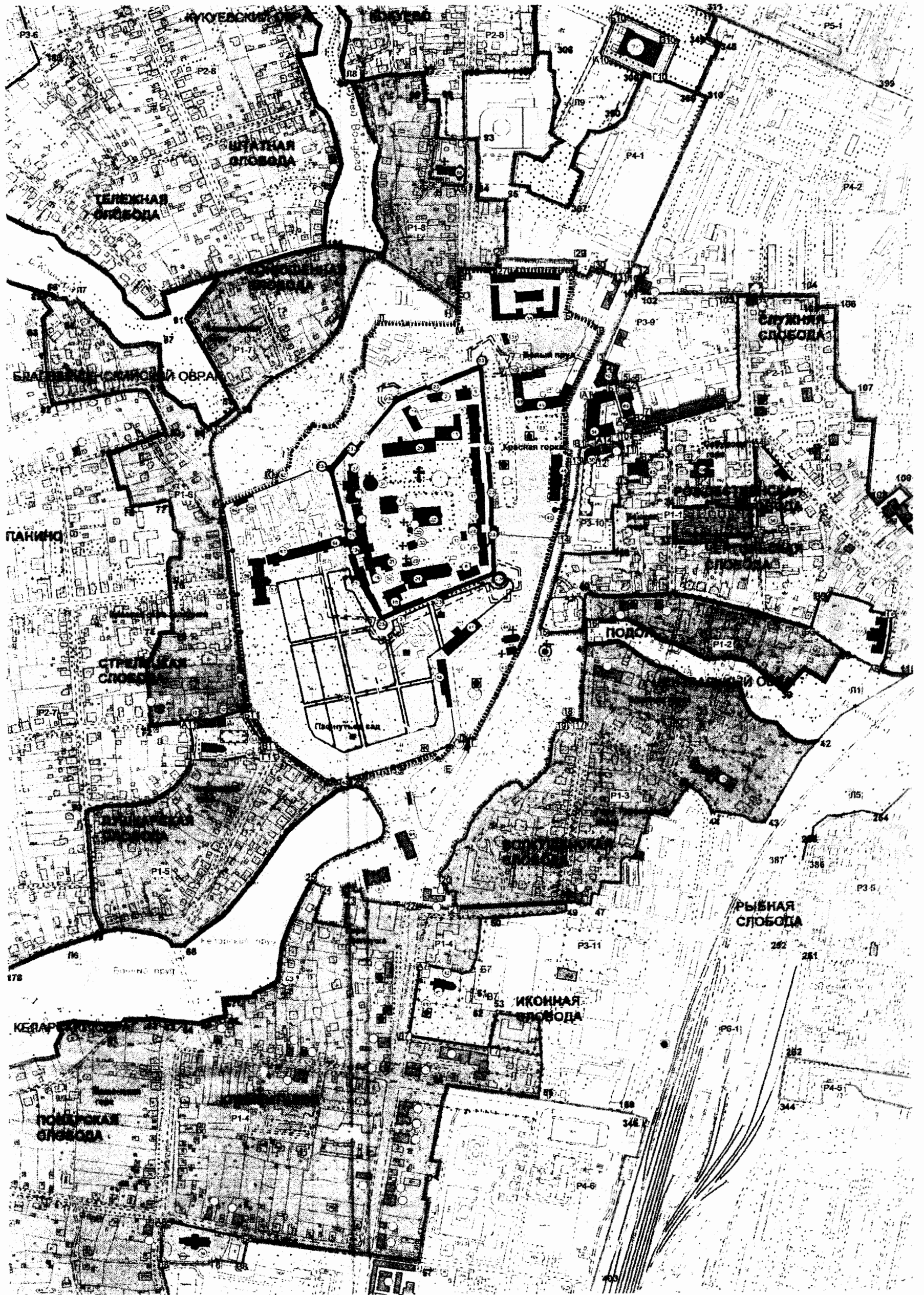


Масштаб 1:5000



СПИСОК ОБЪЕКТОВ ЗАСТРАХОВАННОЙ ТЕРРИТОРИИ
 ПОСЛАТОНСКО-САМБУРСКОГО ГОРОДСКОГО ВОДИТЕЛИ СЕРГИЕВ ПОСАД ВОЗНАШЕНСКОГО РАЙОНА

№	Адрес	Наименование объекта	Классификация	Степень застройки
1	д. Зубачёво	Жилые дома	Ж	100%
2	д. Тураково	Жилые дома	Ж	100%
3	С. Пискарев	Жилые дома	Ж	100%
4	Исакова Роща	Жилые дома	Ж	100%
5	Ферма	Жилые дома	Ж	100%
6	Скобяной	Жилые дома	Ж	100%
7	Афанасовский	Жилые дома	Ж	100%
8	Углич	Жилые дома	Ж	100%
9	Северный	Жилые дома	Ж	100%
10	Рабочий	Жилые дома	Ж	100%
11	Восточный	Жилые дома	Ж	100%
12	Форманский Овраг	Жилые дома	Ж	100%
13	Безымянный Овраг	Жилые дома	Ж	100%
14	Форманская слобода	Жилые дома	Ж	100%
15	Пещеры	Жилые дома	Ж	100%
16	Фроше Кривково	Жилые дома	Ж	100%
17	Вушаки	Жилые дома	Ж	100%
18	С. Пискарев	Жилые дома	Ж	100%
19	Исакова Роща	Жилые дома	Ж	100%
20	Ферма	Жилые дома	Ж	100%
21	Скобяной	Жилые дома	Ж	100%
22	Афанасовский	Жилые дома	Ж	100%
23	Углич	Жилые дома	Ж	100%
24	Северный	Жилые дома	Ж	100%
25	Рабочий	Жилые дома	Ж	100%
26	Восточный	Жилые дома	Ж	100%



Масштаб 1:2000