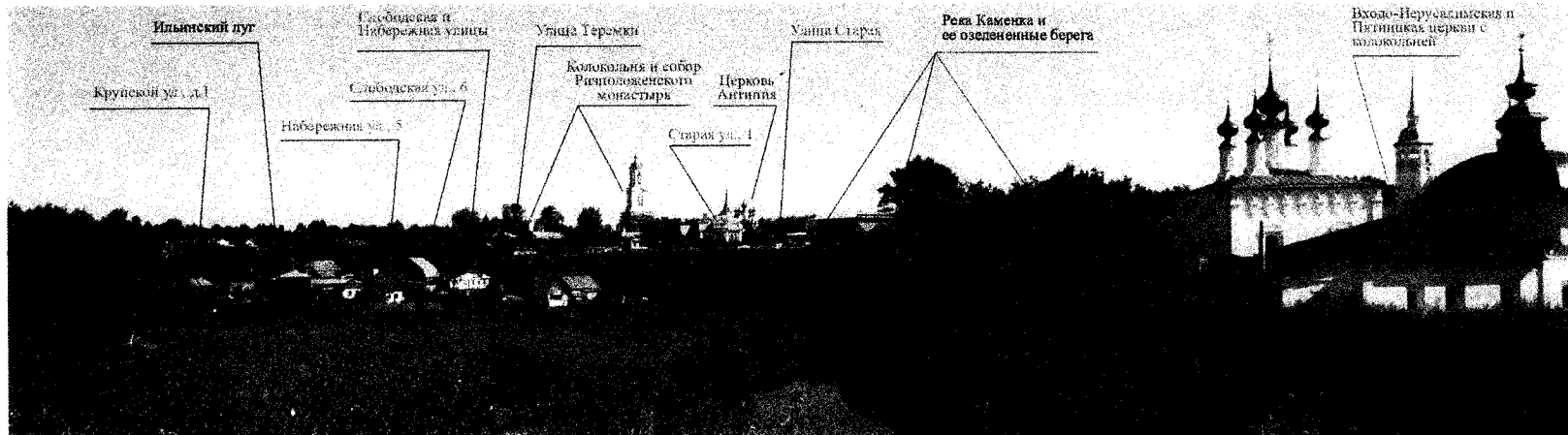
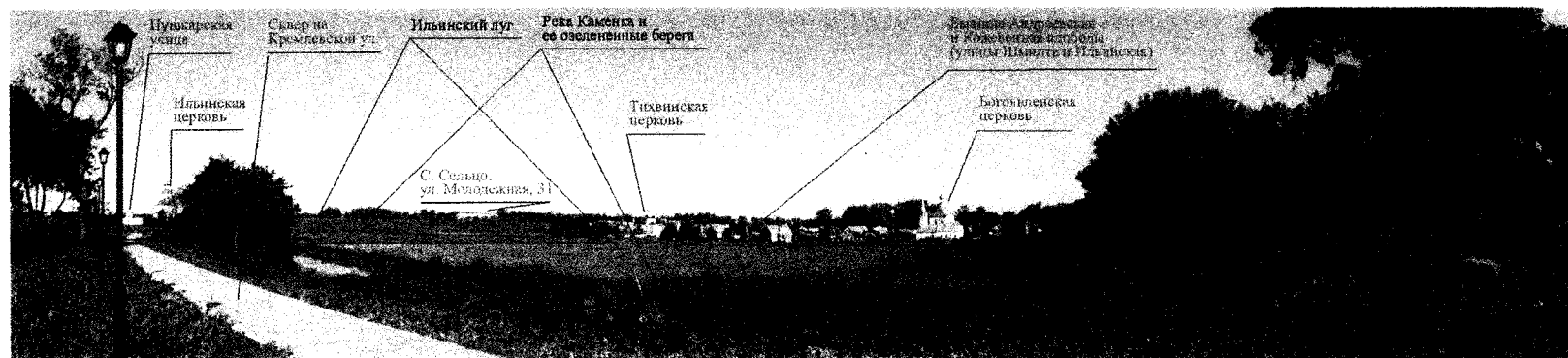


Приложение к предмету охраны
Справочно



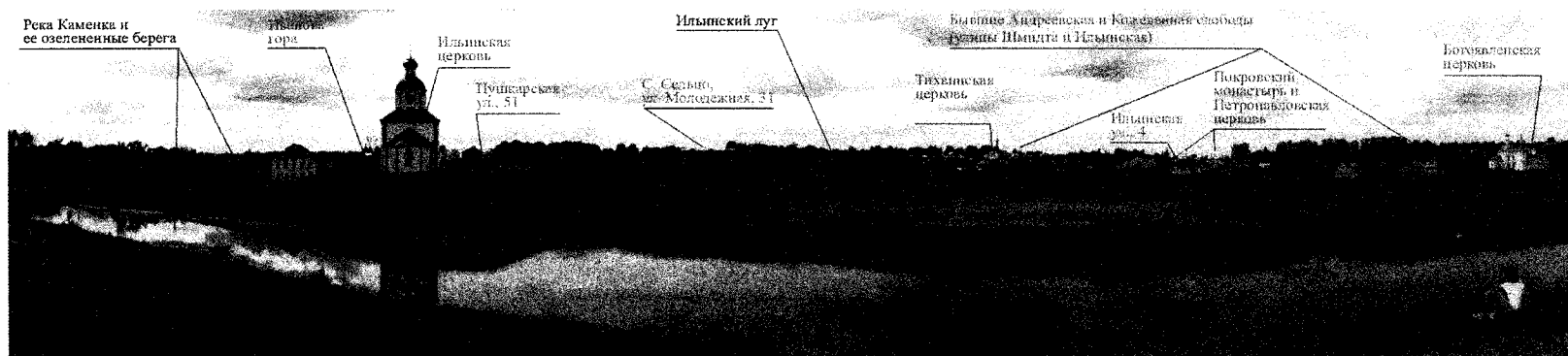
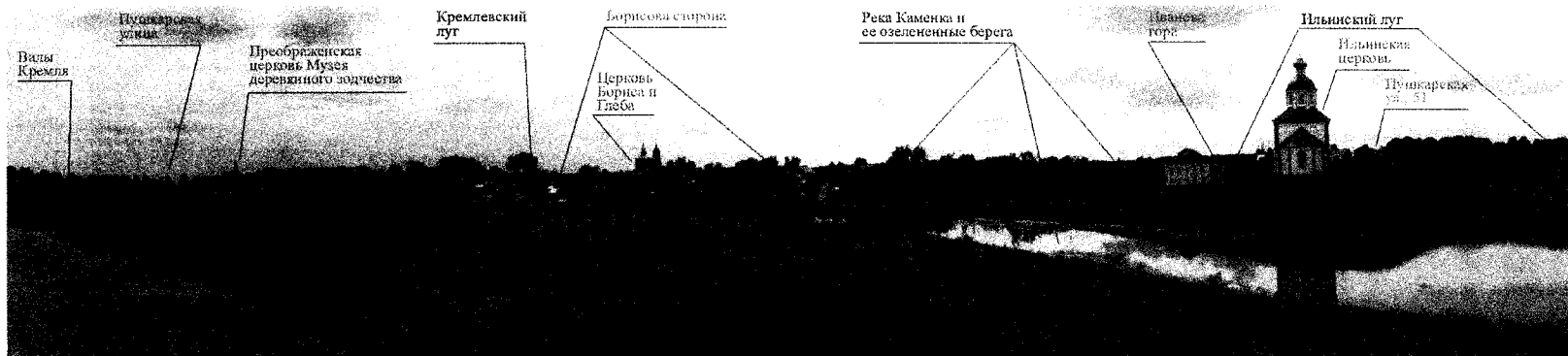
1. Панорама центральной части Суздаля с Кремлевского вала (от берега реки Каменки возле Успенской церкви).



2. Панорамы Ильинского луга с территории Кремля, от дома № 10 по Кремлевской улице.

Элементы панорам:

- Исторический природный ландшафт
- Застроенные территории (зоны исторической застройки, зоны застройки и городского благоустройства 2-й половины XX и XXI веков, а интегрированные историческому окружению)
- Исторические доминанты
- Диссонирующие объекты, предумышленно и случайно




3. Панорама западной части Суздаля с Кремлевского вала. Кремлевский и Ильинский луга.

- Элементы панорам:
- Исторический природный ландшафт
 - Застроенные территории (зоны исторической застройки, зоны застройки и городского благоустройства 2-й половины XX - нач. XXI в.еков, адаптированные историческому окружению)
 - Исторические доминанты
 - Диссонирующие объекты, требующие адаптации



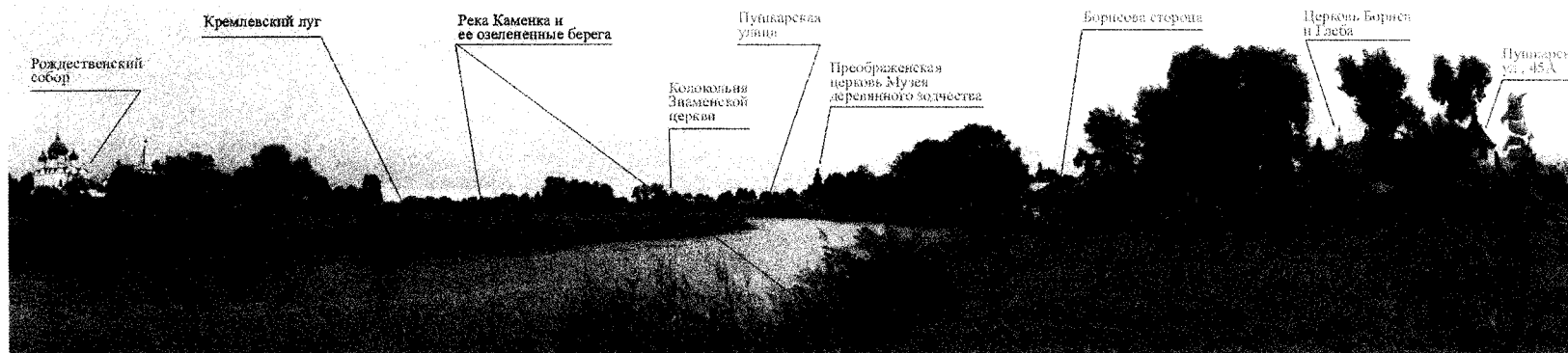
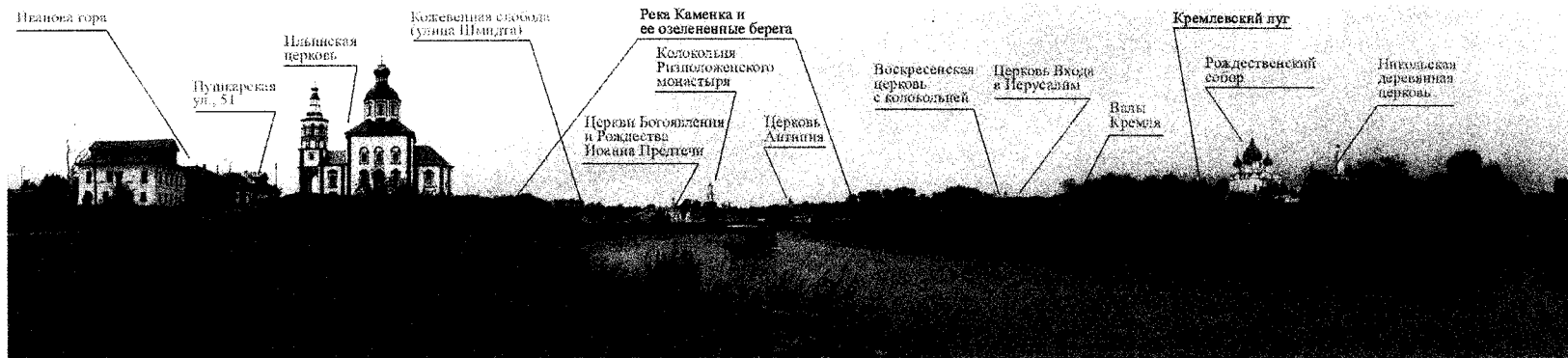
4. Панорама Кремля с востока, от улицы Ленина.



5. Панорама центральной части Суздаля и берега реки Каменки, от церкви Преображения Музея деревянного зодчества.

Элементы панорам:

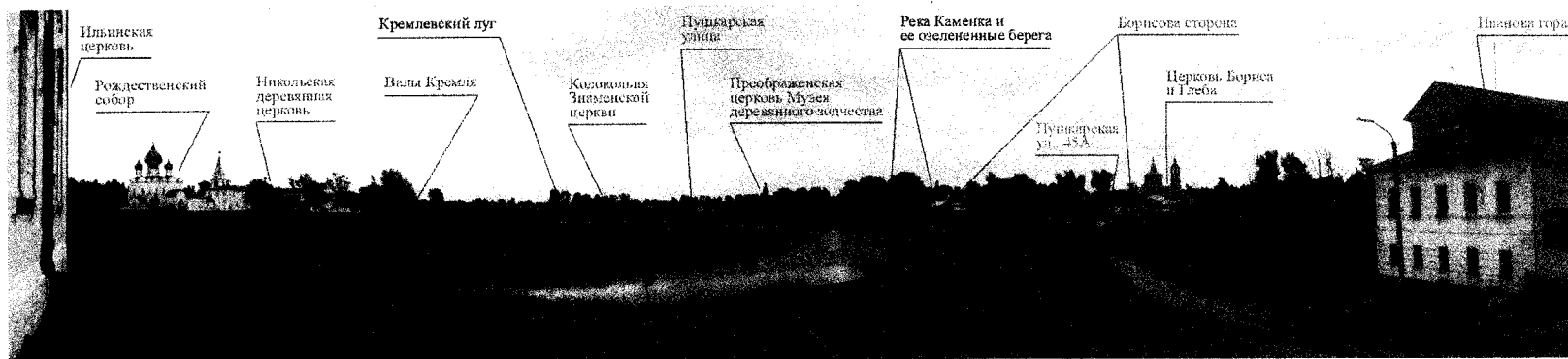
- Исторический природный ландшафт
- Застроенные территории (зоны исторической застройки, зоны застройки в городском обшюстройстве 2-й половины XX - нач. XXI в.век, адаптированные историческому окружению)
- Исторические доминанты
- Дисорирующие объекты, требующие адаптации



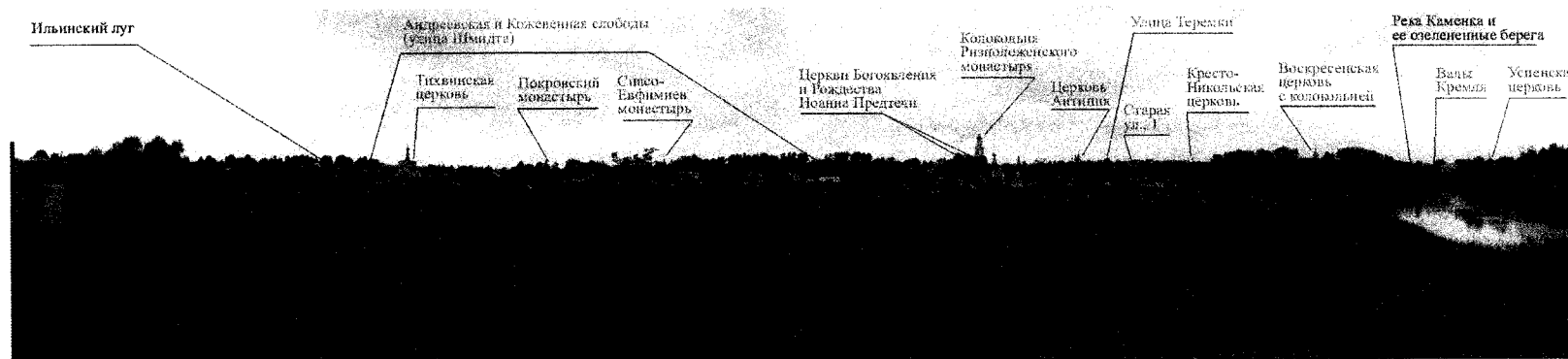
6. Панорама центральной части Суздаля с берега реки Каменки, от пересечения Пушкарской и Пролетарской улиц.

Элементы панорам:

- Исторический природный ландшафт
- Застроенные территории (зоны исторической застройки, зоны застройки в городском благоустройстве 2-й половины XX – нач. XXI веков, адаптированные историческому окружению)
- Исторические доминанты
- Диссонансные объекты, требующие адаптации



7. Панорама Кремля и Пушкарской улицы от Ильинской церкви.




8. Панорама Ильинского луга от Ильинской церкви.

Элементы панорам:

- Исторический природный ландшафт
- Застроенные территории (зоны исторической застройки, зоны застройки и урбодогового благоустройства 2-й половины XX – нач. XXI веков, а также провинциальные историческому окружению)
- Исторические доминанты
- Диссонирующие объекты, требующие адаптации




9. Перспектива улицы Иванова гора с запада. Вид на Ныинскую церковь и Кремль.



10. Борисова сторона. Площадка у церкви Бориса и Глеба. Вид с запада.

Элементы панорам:



- Исторический природный ландшафт
- Застроенные территории (зоны исторической застройки, зоны застройки и городского благоустройства 2-й половины XX – нач. XXI веков, адаптированные историческому окружению)
- Исторические доминанты
- Диссонирующие объекты, требующие адаптации



11. Панорама западной части Суздаля от Гостинного двора. Ильинский луг, Набережная и Слободская улицы.

Элементы панорам:

- Исторический природный ландшафт
- Застроенные территории (зоны исторической застройки, зоны застройки и городского благоустройства 2-й половины XX - нач. XXI веков, и интегрированные историческому окружению)
- Исторические доминанты
- Диссонирующие объекты, требующие внимания



12. Панорама центральной части Суздаля от начала улицы Шмидта (восточная часть Ильинского луга).

Элементы панорам:


- Исторический природный ландшафт
- Застроенные территории (зоны исторической застройки, зоны застройки и городского благоустройства 2-й половины XX – нач. XXI ввек, адаптированные историческому окружению)
- Исторические доминанты
- Диссонансирующие объекты, требующие адаптации



13. Вид на центральную часть Суздаля от улицы Шмидта, с берега реки Каменки.

Элементы панорам:


- Исторический природный ландшафт
- Застроенные территории (зоны исторической застройки, зоны застройки и городского благоустройства 2-й половины XIX - нач. XXI ввек, адаптированные историческому окружению)
- Исторические доминанты
- Дисориентирующие объекты, требующие адаптации




14. Вид на Гостинный двор и Кремлевский вал от пересечения Слободской и Набережной улиц.

Элементы панорам:

- Исторический природный ландшафт
- Застроенные территории (зоны исторической застройки, зоны застройки и городского благоустройства 2-й половины XX – нач. XXI ввек, адаптированные историческому окружению)
- Исторические доминанты
- Диссонирующие объекты, требующие адаптации




15. Панорама центральной части Суздаля от пересечения Набережной улицы и улицы Урицкого. Вид к востоку.



16. Панорама центральной части Суздаля от Набережной улицы, от пешеходного моста через реку Каменку у Богоявленской церкви.

Элементы панорам:

- Исторический природный ландшафт
- Застроенные территории (зоны исторической застройки, зоны застройки и торгового благоустройства 2-й половины XX – нач. XXI вв., а также выявленные историческому окружению)
- Исторические доминанты
- Дисциплинирующие объекты, требующие внимания



17. Вид на юго-западную часть Суздаля от улицы Теремки, через овраг.



Элементы панорам:

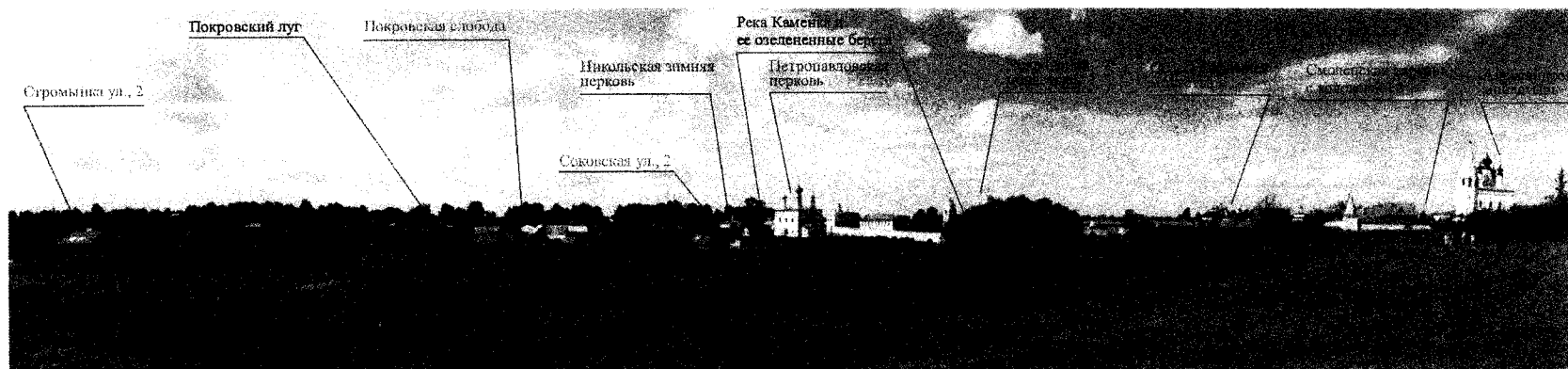
- Исторический природный ландшафт
- Застроенные территории (зоны исторической застройки, зоны застройки и городского благоустройства 2-й половины XX – inizi, XXI веков, адаптированные историческому окружению)
- Исторические доминанты
- Диссонансирующие объекты, требующие внимания



18. Видны юго-западной части Суздаля со Слободской улицы, от дома № 18.

Элементы панорам:

- Исторический природный ландшафт
- Застроенные территории (зоны исторической застройки, зоны застройки и торгового благоустройства 2-й половины XX – нач. XXI веков, адаптированные историческому окружению)
- Исторические доминанты
- Диссонансные объекты, требующие адаптации




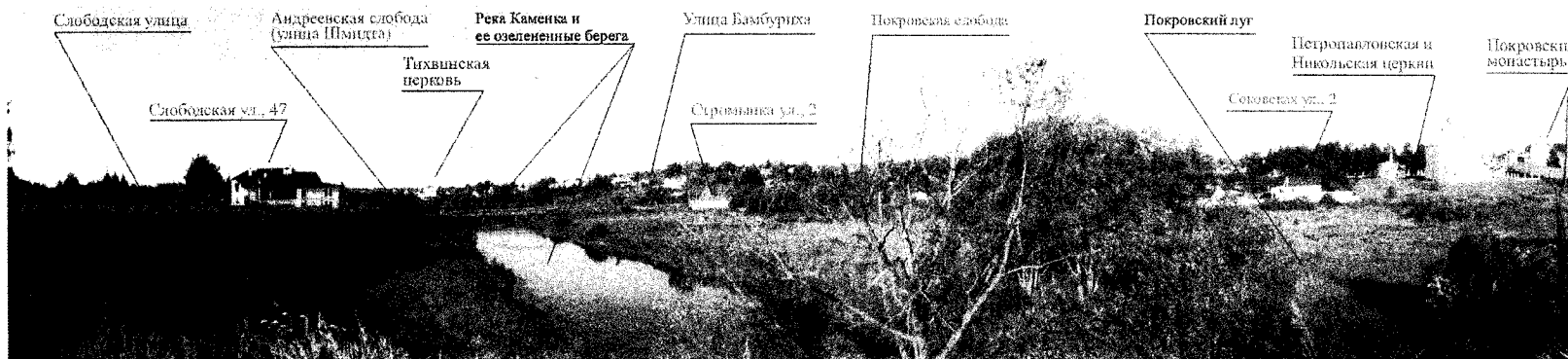
19. Панорама западной и северо-западной части Суздаля от дома № 47 по Слободской улице. Покровский луг.



20. Панорама северо-западной части Суздаля от стадиона на улице Гагарина.

Элементы панорам:


- Исторический природный ландшафт
- Застроенные территории (зона исторической застройки, зона застройки и городского благоустройства 2-й половины XX – нач. XXI веков, а также привнесённые историческому окружению)
- Исторические доминанты
- Диссонирующие объекты, преобладающие в панораме



21. Панорама северо-западной части Суздаля от Александровского монастыря. Покровский луг.

Элементы панорам:


- Исторический природный ландшафт
- Застроенные территории (зона исторической застройки, зона застройки и городского благоустройства 2-й половины XX - нач. XXI вевек, адаптированные историческому окружению)
- Исторические доминанты
- Диссонирующие объекты, требующие адаптации



22. Панорама северо-западной части Суздаля с высокого восточного берега реки Каменки, с тропинки от Александровского монастыря до оврага Дебри.

Элементы панорам:

- Исторический природный ландшафт
- Застроенные территории (зоны исторической застройки, зоны застройки и городского благоустройства 2-й половины XX – нач. XXI ввек, а также прилегающие историческому окружению)
- Исторические доминанты
- Диссонирующие объекты, требующие адаптации




23. Вид на Покровский монастырь от Спасо-Евфимиева монастыря. Покровский и Спасский луга.




24. Панорама Спасского луга и северо-западной части Судалдя от Спасской улицы.

Элементы панорам:

- Исторический природный ландшафт
- Застроенные территории (зоны исторической застройки, зоны застройки и городского благоустройства 2-й половина XX – нач. XXI ввек, адаптированные историческому окружению)
- Исторические доминанты
- Диссонирующие объекты, требующие внимания




25. Главная улица бывшего села Коровники. Вид с северо-востока на ансамбль Космодемьяновской и Крестовоздвиженской церквей.



26. Панорама территории Туристического комплекса «Суздаль» и бывшего села Коровники с берега реки Каменки, от Красноармейского переулка.

Элементы панорам:

- Исторический природный ландшафт
- Застроенные территории (зоны исторической застройки, явля застройки и городского благоустройства 2-й половины XX – нач. XXI ввек, адаптированные историческому окружению)
- Исторические доминанты
- Диссонирующие объекты, требующие адаптации




27. Вид Спасо-Евфимиева монастыря от Покровского луга.



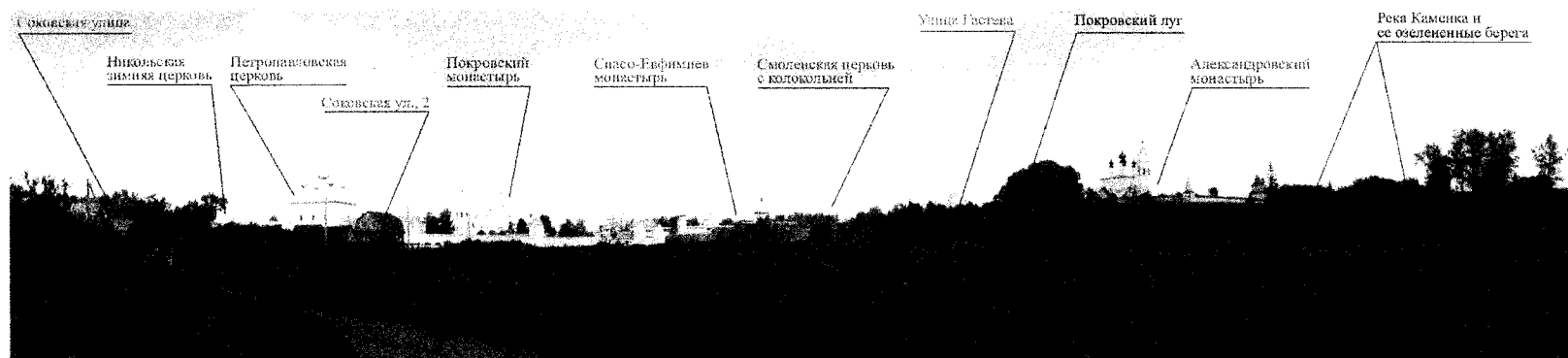
28. Панорама Спасо-Евфимиева монастыря и Покровского луга моста через реку Каменку.

Элементы панорам:

- Исторический природный ландшафт
- Застроенные территории (зоны исторической застройки, зоны застройки и городского благоустройства 2-й половины XX – нач. XXI веков, а также проанализированные историческому окружению)
- Исторические доминанты
- Дисориентирующие объекты, требующие внимания



29. Вид на Александровский монастырь от Покровского монастыря. Покровский луг.




30. Панорама Покровского, Спасо-Евфимиева и Александровского монастырей от Соковокой улицы. Покровский луг.

Элементы панорам:

- Исторический природный ландшафт
- Застроенные территории (зоны исторической застройки, зоны застройки и городского благоустройства 2-й половины XX – нач. XXI веков, адаптированные историческому окружению)
- Исторические доминанты
- Диссоциирующие объекты, требующие адаптации




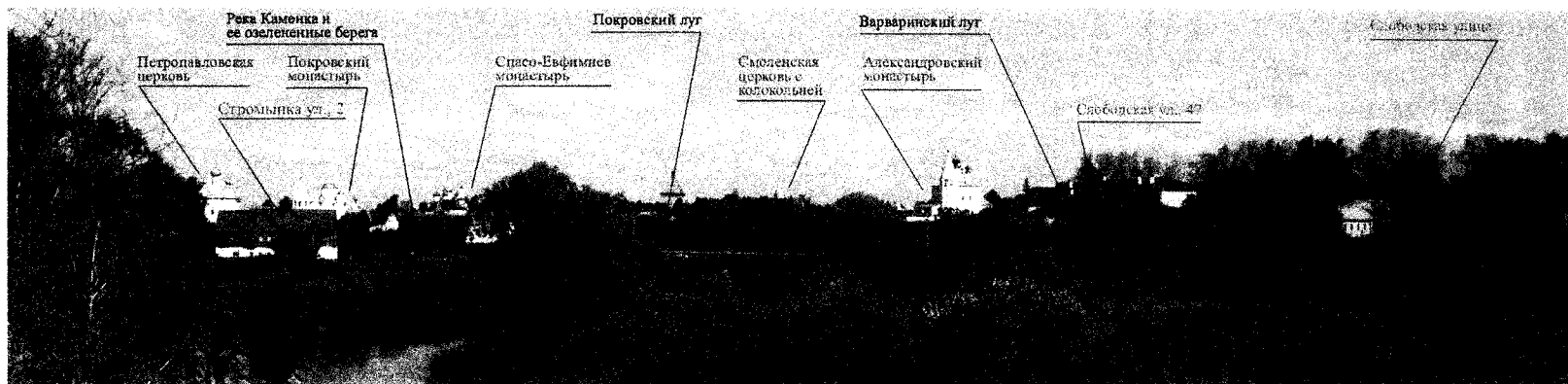
31. Панорама Покровского, Спасо-Евфимиева и Александровского монастырей от улицы Стромьнки, с моста через реку Каменку. Покровский луг:



32. Панорама Варваринского луга от улицы Стромьнки, с моста через реку Каменку.

Элементы панорам:


- Исторический природный ландшафт
- Застроенные территории (зоны исторической застройки, зоны застройки и городского благоустройства 2-й половины XX – нач. XXI веков, а также привнесённые историческому окружению)
- Исторические доминанты
- Диссонирующие объекты, требующие внимания



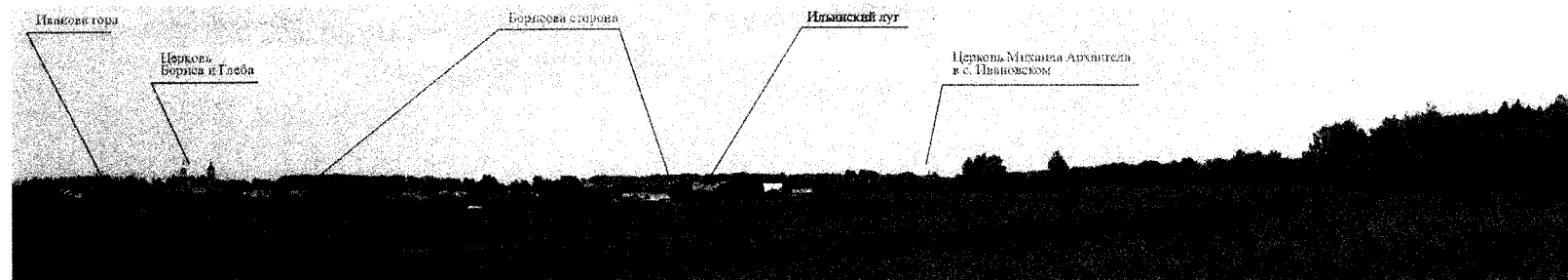
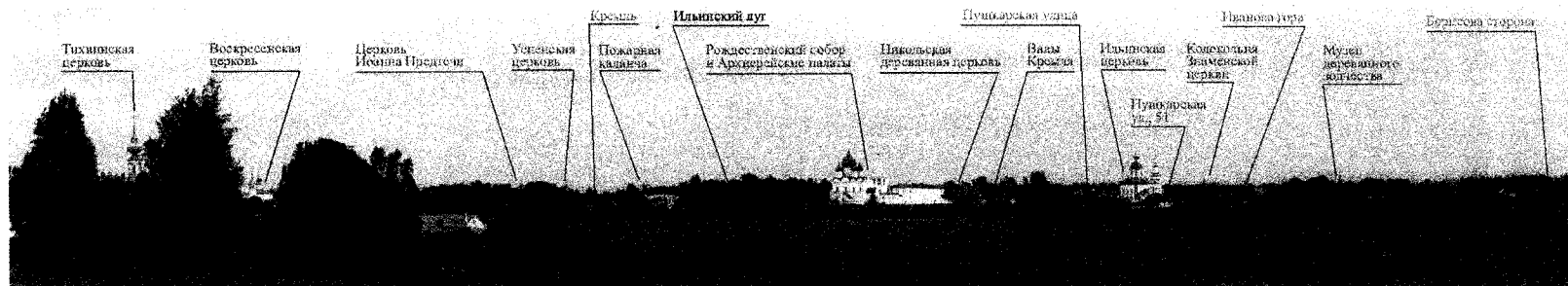
33. Панорама северной части Суздаля с востока, от улицы Бамбурихи, Варваринский луг.

Элементы панорам:

- Исторический природный ландшафт
- Застроенные территории (зоны исторической застройки, зоны застройки и торговые объекты строительства 2-й половины XX - нач. XXI вв., а также провинциальные исторические сооружения)
- Исторические доминанты
- Диссонирующие объекты, требующие внимания




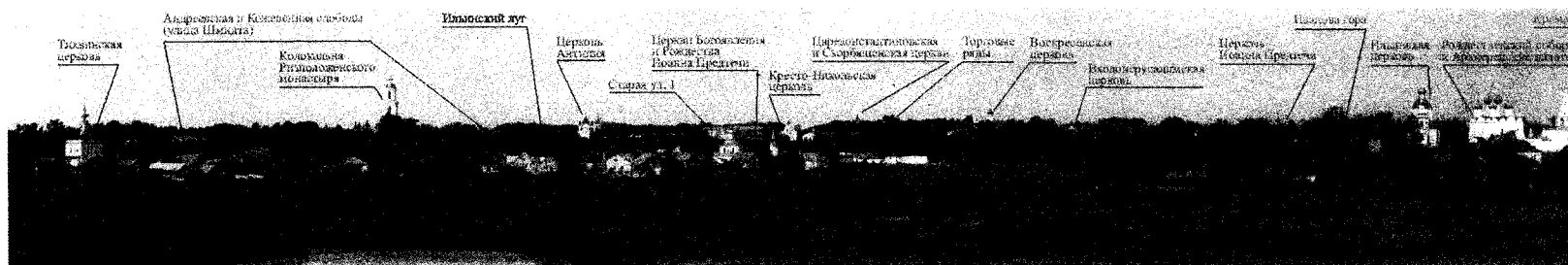

34. Панорама Суздаля с запада, от Окружной дороги. Вид на восток от начала улицы Шмидта. Ильинский луг.



35. Панорама Суздаля с запада, от Окружной дороги. Вид на юго-восток от начала улицы Шмидта. Ильинский луг.

Элементы панорам:

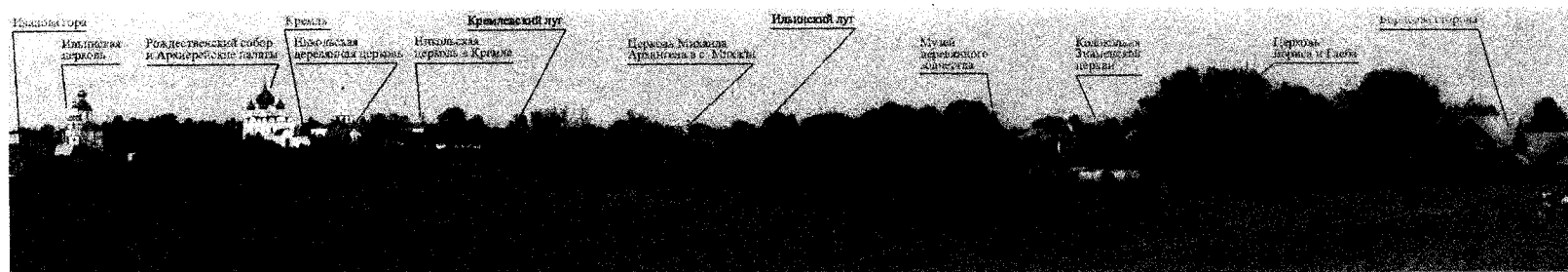
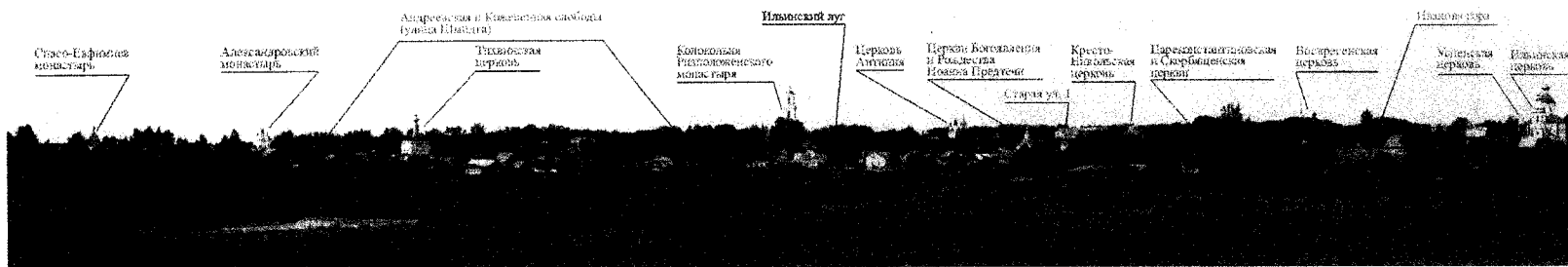
- Исторический природный ландшафт
- Застроенные территории (зоны исторической застройки, зоны застройки и городского благоустройства 2-й половины XX – нач. XXI вв.), а также выявленные историческому окружению
- Исторические доминанты
- Диссонансирующие объекты, требующие адаптации



36. Панорама Суздаля с запада. Вид с Окружной дороги напротив Кремля и Ивановой горы. Ильинский луг.

Элементы панорам:


- Исторический природный ландшафт
- Застроенные территории (зона исторической застройки, зона застройки и городского благоустройства 2-й половина XX – нач. XXI ввек, а также привнесенные историческому окружению)
- Исторические доминанты
- Диссонансирующие объекты, требующие внимания




37. Панорама Суздаля с запада, от Окружной дороги. Вид на северо-запад и запад от дороги к улице Мичурина. Ильинский луг.

Элементы панорам:

- Исторический природный ландшафт
- Застроенные территории зоны исторической застройки, зона застройки и городского благоустройства 2-й половина XX - нач. XXI ввек, а также историческому окружению
- Исторические доминанты
- Диссонирующие объекты, требующие адаптации




38. Панорама Ильинского луга с юга, от улицы Некрасова.




39. Панорама Знаменского луга с юга, от Окружной дороги.

Элементы панорам:

- Исторический природный ландшафт
- Застроенные территории (зона исторической застройки, зона застройки и городского благоустройства 2-й половина XX – нач. XXI веев, а также привносящие историческому окружению)
- Исторические доминанты
- Диссонансные объекты, требующие адаптации




40. Панорамы Дмитриевского луга с юга, от Окружной дороги.




Элементы панорам:

- Исторический природный ландшафт
- Застроенные территории (зоны исторической застройки, зоны застройки и городского благоустройства 2-й половины XX – нач. XXI веков, а также выявленные историческому окружению)
- Исторические доминанты
- Диссонирующие объекты, требующие адаптации



41. Юго-восточная часть Суздаля. Панорама Михайловского луга со стороны улицы Лебединского.




42. Юго-восточная часть Суздаля. Панорама Михайловского луга от улицы Южной.

Элементы панорам:

- Исторический природный ландшафт
- Застроенные территории (зона исторической застройки, зона застройки и городского благоустройства 2-й половины XX – нач. XXI веков, а также включенные историческому окружению)
- Исторические доминанты
- Диссонирующие объекты, требующие адаптации



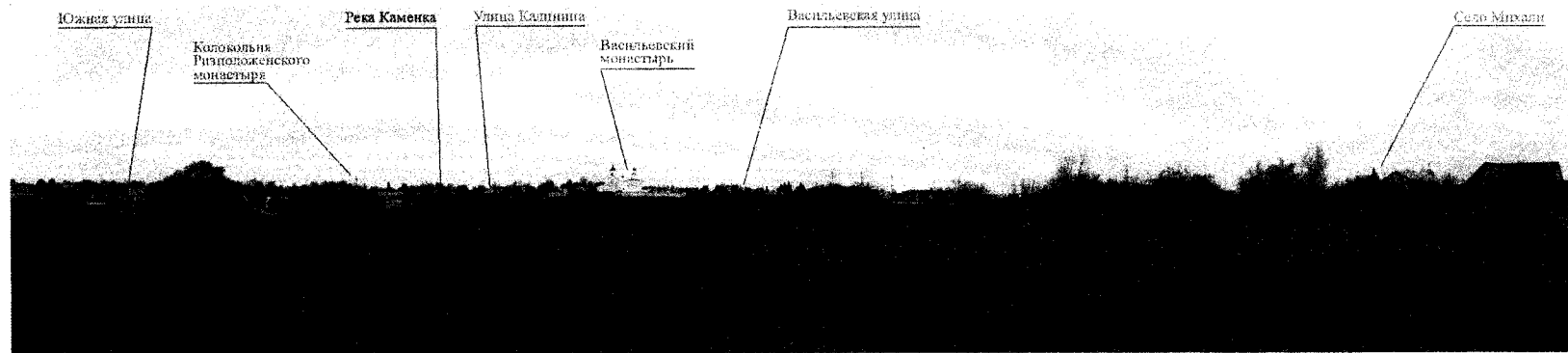
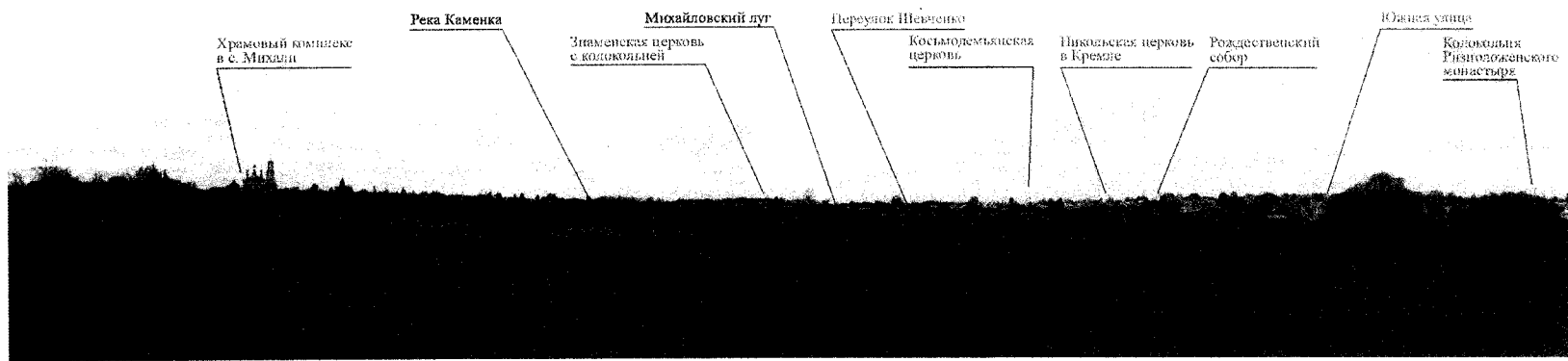
43. Юго-восточная часть Суздаля. Панорама Васильевского и Михайловского лугов от Васильевского монастыря.



44. Юго-восточная часть Суздаля. Панорама Васильевского луга от Совхозной улицы.

Элементы панорам:



- Исторический природный ландшафт
- Застроенные территории (зоны исторической застройки, зоны застройки и городского благоустройства 2-й половины XX – нач. XXI веков, а интегрированные историческому окружению)
- Исторические доминанты
- Диссонансирующие объекты, требующие адаптации



45. Панорама Михайловского луга, от бывшего села Михаилы (от прохода между домами № 14 и № 16 по Михайловской улице).

Элементы панорам:

- Исторический природный ландшафт
- Застроенные территории (зоны исторической застройки, зона застройки и городского благоустройства 2-й половины XX – нач. XXI в. в.ек, а также сохраняемые историческому окружению)
- Исторические доминанты
- Дисциплинирующие объекты, требующие адаптации



46. Панорама южной части Суздаля от храмового комплекса в бывшем селе Милаши. Михайловский дуг.

Элементы панорам:

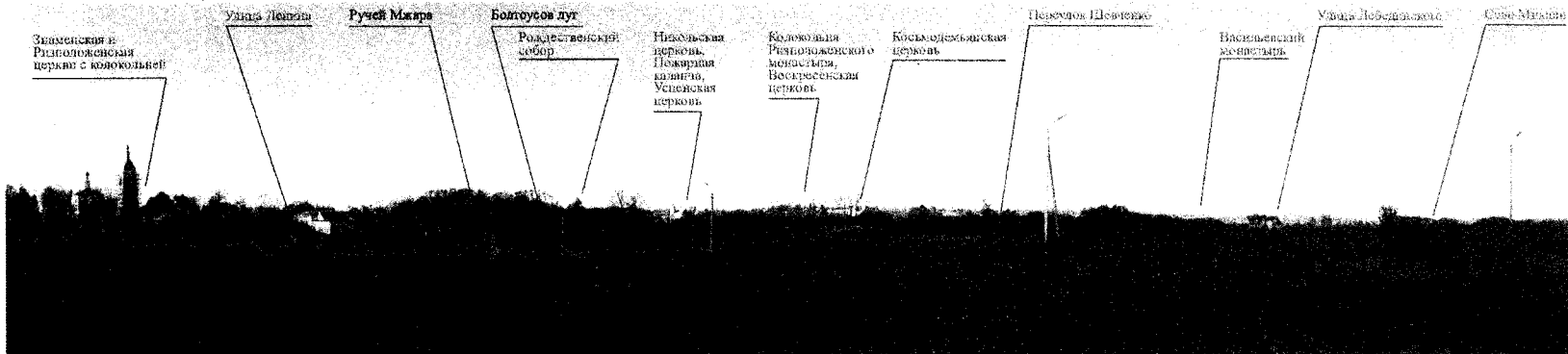
- Исторический природный ландшафт
- Застроенные территории (зона исторической застройки, зона застройки и городского благоустройства 2 II половины XX - нач. XXI веков, адаптированные историческому окружению)
- Исторические доминанты
- Диссонансные объекты, требующие внимания




47. Панорама южной части Суздаля с юга, от бывшего села Михали (от прохода между домами № 36 и № 38 по Колхозной улице). Болтушов дуг.

Элементы панорам:

- Исторический природный ландшафт
- Застроенные территории (зоны исторической застройки, зоны застройки и городского благоустройства 2-й половины XX - нач. XXI вв.), а также выявленные историческому окружению
- Исторические доминанты
- Диссоциирующие объекты, требующие внимания




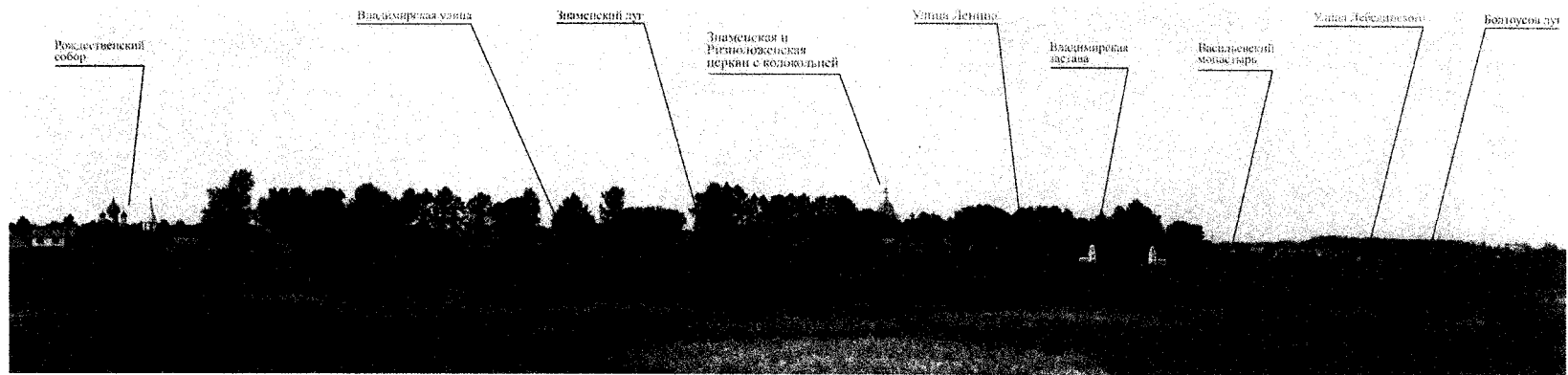
48. Панорама Суздаля с юга, от берега ручья Мжара (с дороги от Колхозной улицы к Знаменской церкви). Болтоусов луг.



49. Панорама Суздаля с юга, с проселочной дороги от улицы Ленина к бывшему селу Михали.

Элементы панорам:


- Исторический природный ландшафт
- Застроенные территории (зоны исторической застройки, зоны застройки и городского благоустройства 2-й половины XX - нач. XXI ввек, а также вписанные в историческому окружению)
- Исторические доминанты
- Диссонансные объекты, требующие адаптации



50. Панорама южной части Суздаля с юго-запада, с дуга за Окружной дорогой. Знаменский дуг.

Элементы панорам:

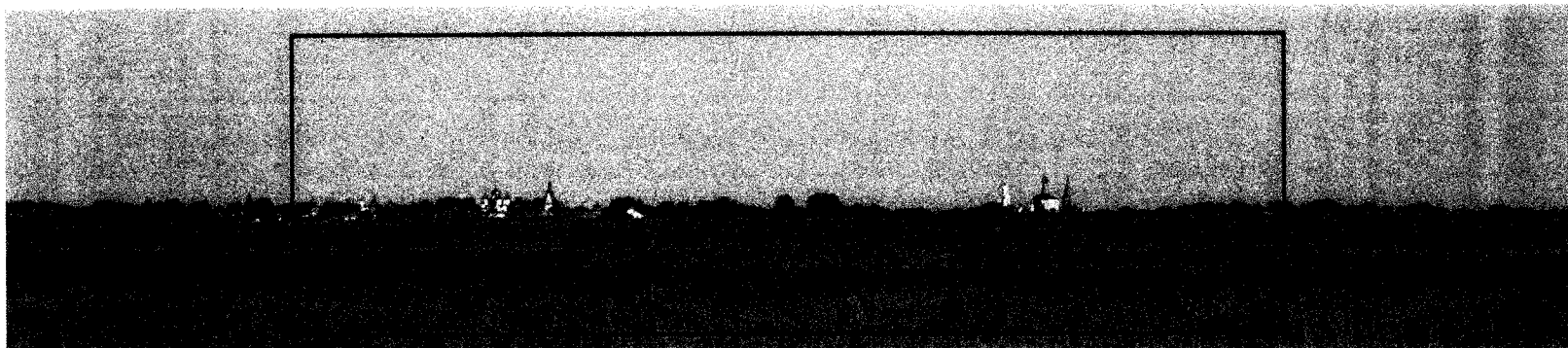
- Исторический природный ландшафт
- Застроенные территории (зоны исторической застройки, зоны застройки и городского благоустройства 2-й половины XX - нач. XXI веков, а также привнесённые историческому окружению)
- Исторические доминанты
- Диссонансные объекты, требующие адаптации




51. Панорама исторического центра Суздаля при въезде с севера. Юрьевская застава и Спасо-Евфимиев монастырь.

Элементы панорам:

- Исторический природный ландшафт
- Застроенные территории (зоны исторической застройки, зоны застройки и городского благоустройства 2-й половины XX – нач. XXI вв.), адаптированные историческому окружению
- Исторические доминанты
- Диссонирующие объекты, требующие адаптации



52. Панорама исторического центра Суздаля с северо-запада, от дороги в село Кибол (950 м от поворота с дороги на Гаврилов посад к селу Кибол; 2,7 км от города Суздаля*).




Элементы панорам:

- Исторический природный ландшафт
- Застроенные территории (зона исторической застройки, зоны застройки и городского благоустройства 2-й половины XX - нач. XXI веков, а также выявленные историческому окружению)
- Исторические доминанты
- Диссонансирующие объекты, требующие адаптации




53. Панорама исторического центра Суздаля с северо-запада, от дороги в село Кибол (1,7 км от поворота с дороги на Гаврилов посол к селу Кибол; 3,3 км от города Суздаля*).

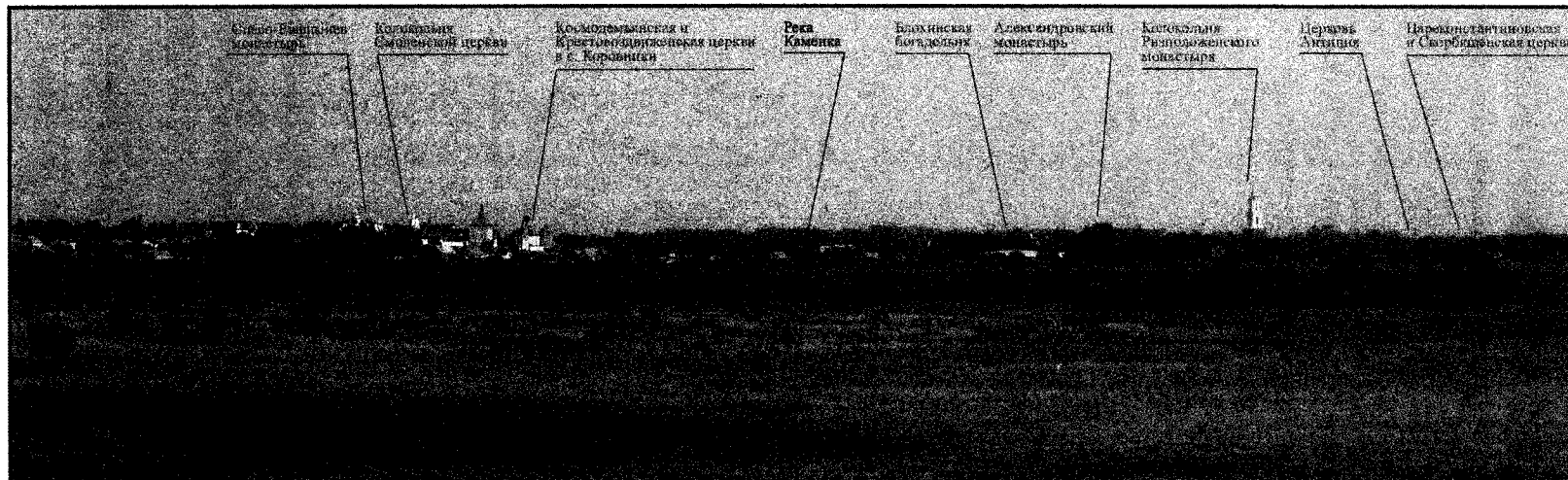


Элементы панорам:


- Исторический природный ландшафт
- Застроенные территории (зона исторической застройки, зона застройки и городского благоустройства 2-й половины XX – нач. XXI века, а также привнесённые историческому окружению)
- Исторические доминанты
- Дисорирующие объекты, требующие адаптации



54. Панорама исторического центра Суздаля с северо-востока, от церкви Флора и Лавра в селе Кибол (4 км до города Суздаля[®]).



- Элементы панорам:
- Исторический природный ландшафт
 - Застроенные территории (зоны исторической застройки, зоны застройки и городского благоустройства 2-й половины XX – нач. XXI веков, а также объекты исторического окружения)
 - Исторические доминанты
 - Диссонансные объекты, требующие внимания




55. Виды на Кремль с запада, из села Ивановское (по Центральной улице села Ивановское от Окружной дороги 200 м).




56. Вид на Ильинскую церковь и Кремль с запада, от пересечения Центральной улицы села Ивановское и Окружной дороги).

Элементы панорам:


- Исторический природный ландшафт
- Застроенные территории (зоны исторической застройки, зоны застройки и городского благоустройства 2-й половины XX – нач. XXI ввек, адаптированные историческому окружению)
- Исторические доминанты
- Диссонансирующие объекты, требующие адаптации



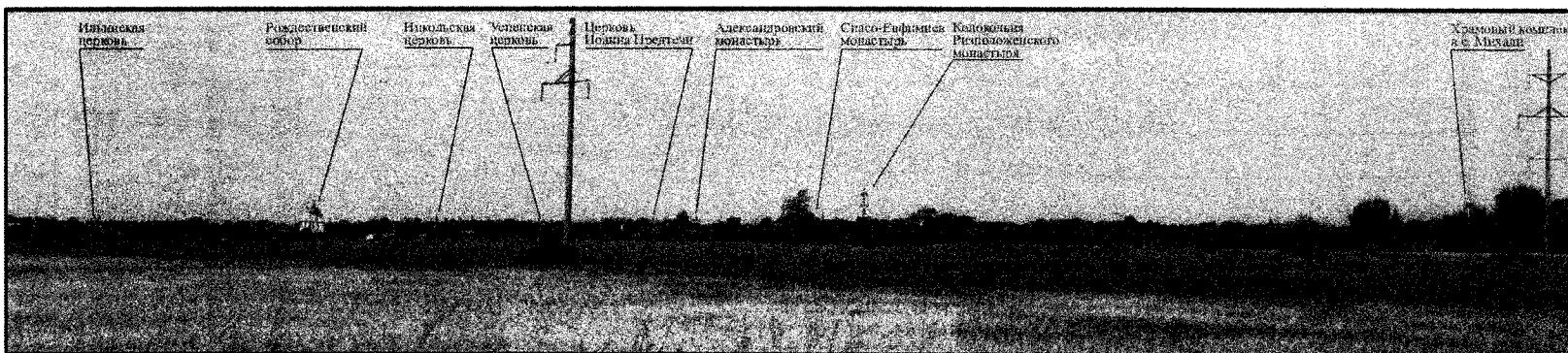
57. Панорама Суздаля с юга, от обьездной дороги (по трассе М-7 в сторону Иванова от развязки на Суздаль 1,6 км).



- Элементы панорам:
- Исторический природный ландшафт
 - Застроенные территории (зона исторической застройки, зона застройки и городского благоустройства 2 й половины XX - нач. XXI вв), а интегрированные историческому окружению
 - Исторические доминанты
 - Диссонирующие объекты, требующие внимания




58. Панорама Суздаля с юго-востока, от объездной дороги (по трассе М-7 в сторону Иваново от развилки на Суздаль 2,5 км).

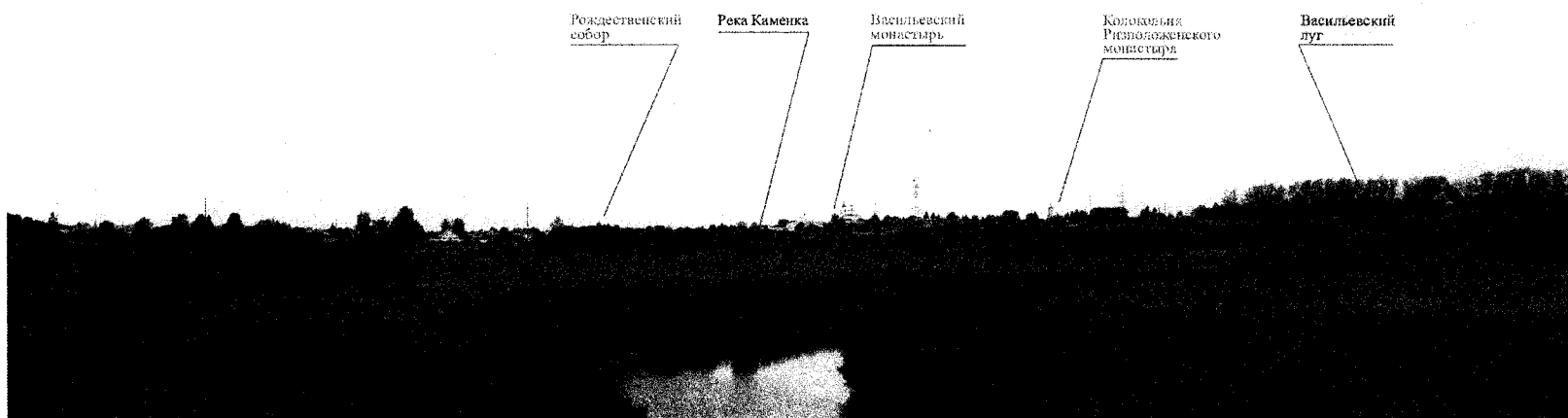


Элементы панорам:

- Исторический природный ландшафт
- Застроенные территории (зона исторической застройки, зона застройки и городского благоустройства 2-й половины XX – нач. XXI веков), а также объекты исторического окружения
- Исторические доминанты
- Диссонансные объекты, требующие внимания




59. Панорама Суздаля с юго-востока, от обьездной дороги (по трассе М-7 в сторону Иваново от развязки на Суздаль 3,7 км).



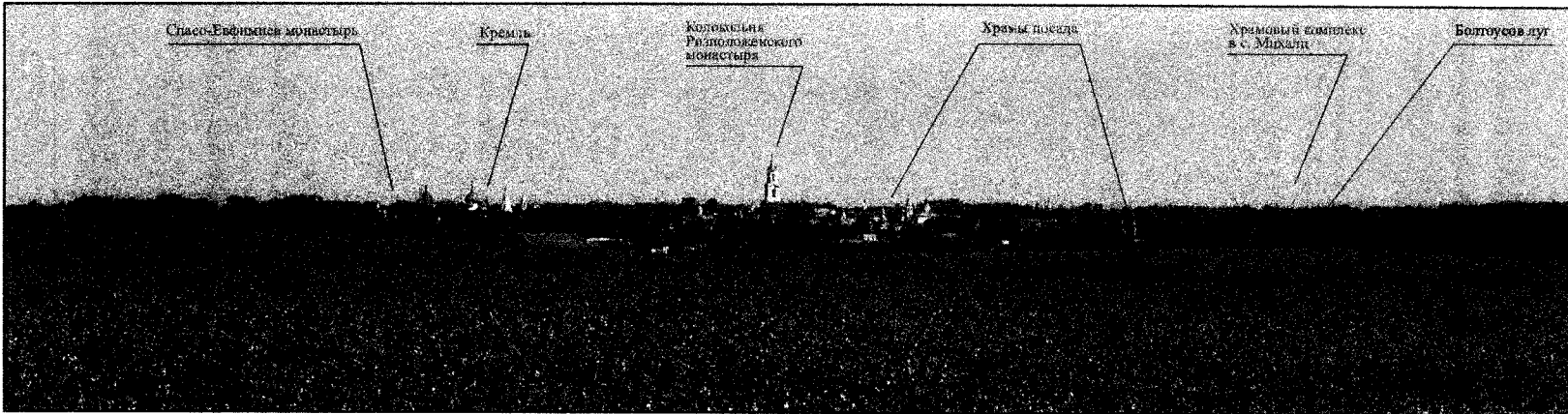
60. Панорама Суздаля с востока, от обьездной дороги (трассы М-7), с моста через реку Каменку.

Элементы панорам:

- Исторический природный ландшафт
- Застроенные территории (зона исторической застройки, зона застройки и городского благоустройства 2-й половина XX - нач. XXI веков, адаптированные историческому окружению)
- Исторические доминанты
- Дисциплинирующие объекты, требующие адаптации




61. Панорама Суздалья со стороны Онодья. Вид с юга, с дороги в село Черниж (Суздальский район, 5,7 км от города Суздалья*).




Элементы панорам:

- Исторический природный ландшафт
- Застроенные территории с точки исторической застройки, зона застройки и городского благоустройства 2 й половины XX – нач. XXI в. век, адаптированные историческому окружению
- Исторические доминанты
- Диссонансирующие объекты, требующие адаптации




62. Панорама Суздаля со стороны Ополя. Вид с юга, с дороги между селами Черниж и Гнездилово (Суздальский район, 6,4 км от города Суздаля*).




Элементы панорам:

- Исторический природный ландшафт
- Застроенные территории (зона исторической застройки, зона застройки и городского благоустройства 2-й половина XX – нач. XXI ввек, а также выявленные историческому окружению)
- Исторические доминанты
- Дисорирующие объекты, требующие адаптации




63. Панорама Суздаля со стороны Ополя. Вид с юго-запада, от села Пездилово Суздальского района (8 км от города Суздаля*).

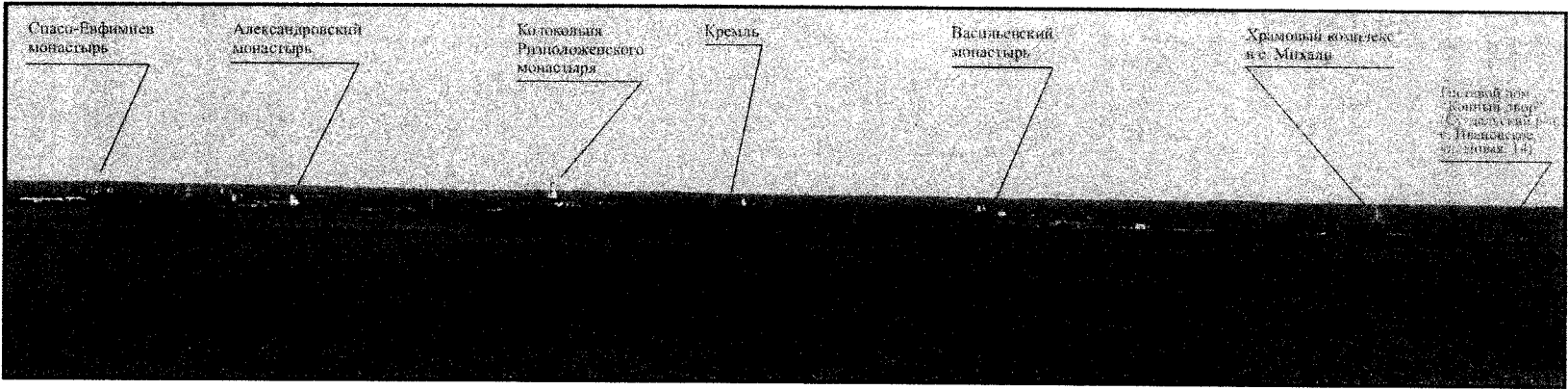


Элементы панорам:


- Исторический природный ландшафт
- Застроенные территории (зоны исторической застройки, зона застройки и городского благоустройства 2-й половины XX – inizi, XXI веков, и интегрированные историческому окружению)
- Исторические доминанты
- Диссонансные объекты, требующие адаптации



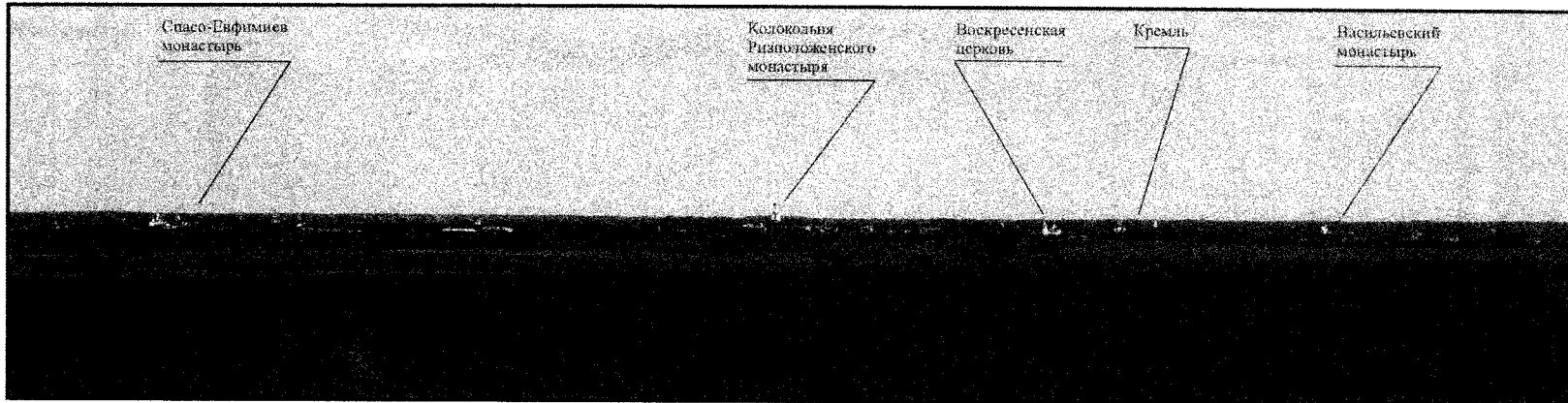
64. Панорама Суздаль со стороны Ополя. Вид с юго-запада, от дороги между селами Гнездилово и Крапивье (Суздальский район, 7,7 км от города Суздаля*).



- Элементы панорам:
- Исторический природный ландшафт
 - Застроенные территории (зоны исторической застройки, зона застройки и городского благоустройства 2-й половины XX - нач. XXI веков, адаптированные историческому окружению)
 - Исторические доминанты
 - Диссонансные объекты, требующие адаптации




65. Панорама Суздаля со стороны Опочья. Вид с юго-запада, от дороги к югу от села Кранивые (Суздальский район, 7,2 км от города Суздаля*).




Элементы панорам:

- Исторический природный ландшафт
- Застроенные территории (зона исторической застройки, зона застройки и городского благоустройства с 2-й половины XX - нач. XXI веков, планировочные исторических осей)
- Исторические доминанты
- Диссоциирующие объекты, преобладающие в ландшафте




66. Панорама Суздаля со стороны Ополья. Вид с запада, от дороги к селу Ялево (Суздальский район, 6 км от города Суздаля*).




Элементы панорам:

- Исторический природный ландшафт
- Застроенные территории (зона исторической застройки, зона застройки и городского благоустройства 2-й половины XX – нач. XXI веков, адаптированные историческому окружению)
- Исторические доминанты
- Диссонирующие объекты, требующие адаптации



67. Панорама Суздаля со стороны Ополья. Вид с северо-запада, от села Янеше (Суздальский район, 8,2 км от города Суздаля*).




Элементы панорам:

- Исторический природный ландшафт
- Застроенные территории (зоны исторической застройки, зона застройки и городского благоустройства 2-й половины XX – нач. XXI веков, адаптированные историческому окружению)
- Исторические доминанты
- Диссонирующие объекты, требующие адаптации



68. Панорама Суздалья с юго-востока, от села Глебовское (Суздальский район, 3 км от города Суздалья*).



Элементы панорам:

- Исторический природный ландшафт
- Застроенные территории (зона исторической застройки, зона застройки и городского благоустройства 2-й половины XX – inizi XXI веков, адаптированные историческому окружению)
- Исторические доминанты
- Диссонирующие объекты, требующие внимания